



PRESSEMELDING

3.4.2017



Foto: Jan Ingar Iversen Båtvik, Norsk Ornitologisk forening. Bildet er tatt ifb ringmerking av havørningen i 2015.

HENSYNSOMRÅDE FOR Å BESKYTTE HAVØRN PÅ HÅØYA


Havørna er observert i nærheten av reiret på Håøya i Drøbaksundet, og vi håper at nye unger skal fly ut fra reiret også i sommer. For å sikre dette er det viktig at ørna ikke blir forstyrret. Hensynsområdet der man ikke bør ferdes jf. naturmangfoldloven §6 omfatter Håøyas østside, med avgrensning som vist på kart.

Etter et opphold på 126 år kom havørna i 2008 tilbake til Oslofjorden. De to siste årene har ørna hekket i samme reiret på østsiden av Håøya i Drøbaksundet, på den bratteste og mest utilgjengelige delen av øya. Her har den funnet en fredelig plett, i et ellers folksomt område.


Ørna velger i disse dager ut reir for årets hekking og det er særlig viktig at ørna ikke forstyrres i denne perioden - og helt fram til ungene forlater reiret. Tidligere ferdselsrestriksjoner har derfor omfattet perioden fra 1. februar til 1. september.




Avgrønsing av hensynsområdet der man ikke bør ferdes, jf. naturmangfoldloven § 6, er vist på kartet til under.

Loydata


Hensynsområde for havørn**No-disturb area for white-tailed eagle**





Havørn (*Haliaeetus albicilla*)
White-tailed eagle / sea eagle
Foto: Kim Abel

Havørn hekker på denne øya! 

Etter 130 års fravær er havørn tilbake i Oslofjorden. Ørner er spesielt sårbare i hekkesesongen, og trenger ro fra 1. mars til 1. september. Dyrelivet, inkludert reirplasser og hiområder, er fredet mot skade og ødeleggelse. Vennligst unngå ferdsel i avmerket hensynsområde jf. Naturmangfoldlovens §6.

Takk for at du respekterer havørnene våre



White-tailed eagles breed on this island! 

The white-tailed eagle has returned to the Oslofjord after 130 years. Eagles are particularly vulnerable during the breeding season and must not be disturbed between March 1. and September 1. Wildlife, including nesting- and den sites is protected. Please avoid entering the marked area (hensynsområde) cf. the Norwegian biodiversity legislation §6.

Thank you for respecting our eagles

Vennligst unngå ferdsel i avmerket hensynsområde jf. Naturmangfoldlovens §6

Please avoid entering the marked area cf. the Norwegian biodiversity legislation §6

Du kan fint ferdes i strandsonen og langs stien fra Ormeleine opp til batteriene og videre nordover øya til Tåjebukta uten at dette forstyrrer havørna. Stien kan være vanskelig å finne noen steder, så ta med kart eller GPS så du er sikker på å ikke gå for langt mot øst. Noen steder har SNO satt opp små turstiskilt for å lede turgåere på rett vei. Plakaten som vist over er også satt opp langs stien og 50 m inn fra strandlinja for å markere hensynsområdet i marka.

Aktsomhetsplikten omfatter også flyvning med småfly og helikopter over og like ved øya.

Dersom vi også i framtida skal få nyte synet av majestetisk havørn seilende over Oslofjorden er det vesentlig at hensynsområdet respekteres!

Mer informasjon finnes på kommunens hjemmeside. Her vil vi også fortløpende legge ut informasjon om årets havørnhekkning.

<https://www.frogn.kommune.no/enheter/samfunnsutvikling/ferdselsrestriksjoner-pa-haoya-for-a-beskytte-havorn/>

Meld gjerne observasjoner av ørna inn på Artsobservasjoner på nett.

<https://www.artsobservasjoner.no/>

